

*D'origine celtique, la ville est juchée sur un promontoire du secteur orienté au midi, avec à ses pieds, la vallée de la Traire, rivière poissonneuse. A partir du XVI<sup>e</sup> siècle, elle a fourni l'eau de trempage et la force motrice à différentes usines. Au XVIII<sup>e</sup> siècle, la coutellerie prend son essor et atteint son apogée à la fin du XIX<sup>e</sup> siècle.*

*Au travers de ce circuit intra-muros, nous avons voulu vous faire découvrir son riche patrimoine naturel, architectural et métallurgique qu'elle a su conserver au cours des siècles.*

## n°4 Nogent « Circuit du Patrimoine »



> **Descriptif : 1,5 km - 1h00 à pied**

### DÉPART PLACE CHARLES DE GAULLE

#### 1. « ANCIENNES HALLES »

Située dans les anciennes halles, l'Association NOHMAD, centralise les informations culturelles et les événements, organise des balades touristiques et des manifestations, valorise les artisans à travers sa boutique de produits locaux.

#### 2. HÔTEL DE VILLE

L'hôtel de ville fut inauguré en 1830. Il reste dans le style du premier quart du XIX<sup>e</sup> siècle. Les deux halles attenantes servant de marché couvert sont désormais utilisées pour les services administratifs et l'accueil touristique.




#### 3. MUSÉE DE LA COUTELLERIE

Autrefois maison de coutellerie Georget et inauguré en mars 1991, le musée de la coutellerie présente l'histoire technique et sociale de cette activité traditionnelle du XVIII<sup>e</sup> siècle à nos jours.


#### 4. PLACE CHARLES DE GAULLE

La place Charles de Gaulle porte ce nom depuis le 27 janvier 1972 suite au décès de l'illustre homme en 1970 et fut inaugurée le 9 novembre 1975.



#### 5. FONTAINE

Œuvre du chaumontais Girardin, la fontaine a été érigée en 1844.



#### 6. CRYPTÉ DES PRESLOTS


Emplacement de l'ancienne crypte. Orientée sud-nord, elle a l'apparence d'une crypte à deux nefs. Trois piliers sont communs à ces deux nefs. De ces piliers partent les nervures, ogivales et sans moulure, de la voûte.

#### 7. FAÇADES DU XVIII<sup>e</sup> ET XIX<sup>e</sup>

Cette rue présente un bel alignement de façades étroites. On aperçoit plusieurs belles maisons en rupture avec l'architecture ouvrière.

#### 8. MÉDIATHÈQUE

Bâtiment du XIX<sup>e</sup> où Bernard Dimey fut élève durant la seconde guerre mondiale. En 1990, la Bibliothèque s'y installe et porte le nom de cet illustre parolier nogentais.



#### 9. MAISON DU DOCTEUR FLAMMARION

Cette maison est facilement reconnaissable avec sa plaque de rue. Le médecin sera très investi au sein de sa commune.

En 1874 il a été élu comme conseiller municipal puis nommé maire le 3 septembre 1879 par décret présidentiel.

#### 10. MONUMENT DES MOBILES

Ce monument est érigé en 1875 à la mémoire des victimes, soldats et citoyens tués lors des combats et bombardements des 7 et 12 décembre 1870.




#### 11. ÉGLISE SAINT-JEAN

De style néogothique, cette église, qui menaçait ruine, fut reconstruite en 1863. La consécration par le cardinal Matthieu eut lieu le 5 octobre 1865.

#### 12. BOUTIQUE DE JOJO

Reconstitution à l'identique de l'atelier de Jojo. Artisan en instruments de chirurgie dans les années 50.



#### 13. TOUR D'ANGLE

Aujourd'hui, du château ne reste plus que la rue, ainsi nommée en 1895, qui conduit à une tour. Celle-ci improprement appelée donjon n'est que la tour d'angle de l'épée. Elle fut reconstruite fin du XIX<sup>e</sup> siècle. Visible depuis le sentier appelé la Brèche.

#### 14. JUSTICE DE PAIX

Ce porche fut l'auditoire en 1783 ; les prisons et le logement du geôlier ont été construits sur les fondations et avec les débris de l'ancienne porte intérieure du château.

#### 15. LE CHÂTEAU

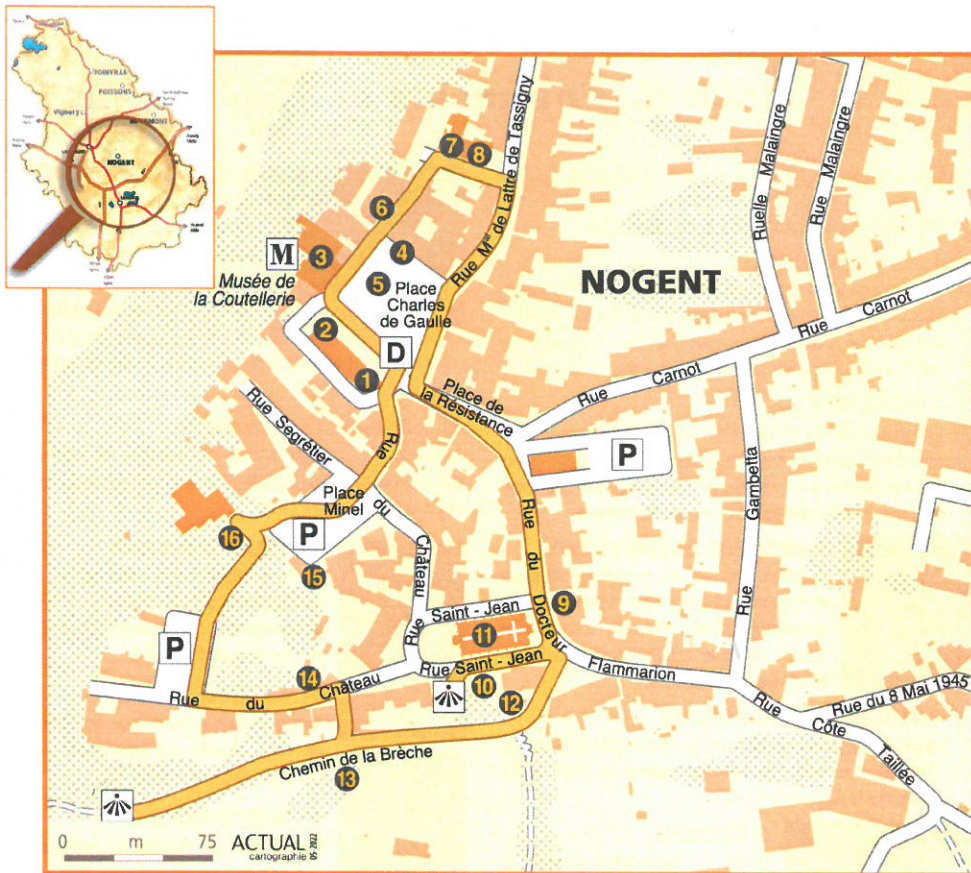
Un château aurait été construit vers l'an 610 avec ses tours rondes, bastions, pont levis et fossés pour le défendre.

#### 16. PARC MINEL

Aujourd'hui aire de détente, cette propriété a appartenu à Louis Minel, industriel nogentais fondateur de l'usine éponyme.

- D** Départ
- M** Musée
- Point de vue
- P** Parking

Variante du circuit  
Par le sentier de la Brèche, sous rempart.



*D'origine celtique, la ville est juchée sur un promontoire du secteur orienté au midi, avec à ses pieds, la vallée de la Traire, rivière poissonneuse. A partir du XVI<sup>e</sup> siècle, elle a fourni l'eau de trempage et la force motrice à différentes usines. Au XVIII<sup>e</sup> siècle, la coutellerie prend son essor et atteint son apogée à la fin du XIX<sup>e</sup> siècle.*

*Au travers de ce circuit intra-muros, nous avons voulu vous faire découvrir son riche patrimoine naturel, architectural et métallurgique qu'elle a su conserver au cours des siècles.*

## n°4 Nogent PATRIMOINE « Circuit du Patrimoine »



> **Descriptif : 1,5 km - 1h00 à pied**

### DÉPART PLACE CHARLES DE GAULLE

#### 1. « ANCIENNES HALLES »

Située dans les anciennes halles, l'Association NOHMAD, centralise les informations culturelles et les événements, organise des balades touristiques et des manifestations, valorise les artisans à travers sa boutique de produits locaux.

#### 2. HÔTEL DE VILLE

L'hôtel de ville fut inauguré en 1830. Il reste dans le style du premier quart du XIX<sup>e</sup> siècle. Les deux halles attenantes servant de marché couvert sont désormais utilisées pour les services administratifs et l'accueil touristique.



#### 3. MUSÉE DE LA COUTELLERIE

Autrefois maison de coutellerie Georget et inauguré en mars 1991, le musée de la coutellerie présente l'histoire technique et sociale de cette activité traditionnelle du XVIII<sup>e</sup> siècle à nos jours.


#### 4. PLACE CHARLES DE GAULLE

La place Charles de Gaulle porte ce nom depuis le 27 janvier 1972 suite au décès de l'illustre homme en 1970 et fut inaugurée le 9 novembre 1975.



#### 5. FONTAINE

Œuvre du chaumontais Girardin, la fontaine a été érigée en 1844.



#### 6. CRYPTÉ DES PRESLOTS


Emplacement de l'ancienne crypte. Orientée sud-nord, elle a l'apparence d'une crypte à deux nefs. Trois piliers sont communs à ces deux nefs. De ces piliers partent les nervures, ogives et sans moulure, de la voûte.

#### 7. FAÇADES DU XVIII<sup>e</sup> ET XIX<sup>e</sup>

Cette rue présente un bel alignement de façades étroites. On aperçoit plusieurs belles maisons en rupture avec l'architecture ouvrière.

#### 8. MÉDIATHÈQUE

Bâtiment du XIX<sup>e</sup> où Bernard Dimey fut élève durant la seconde guerre mondiale. En 1990, la Bibliothèque s'y installe et porte le nom de cet illustre parolier nogentais.




#### 9. MAISON DU DOCTEUR FLAMMARION

Cette maison est facilement reconnaissable avec sa plaque de rue. Le médecin sera très investi au sein de sa commune.

En 1874 il a été élu comme conseiller municipal puis nommé maire le 3 septembre 1879 par décret présidentiel.

#### 10. MONUMENT DES MOBILES

Ce monument est érigé en 1875 à la mémoire des victimes, soldats et citoyens tués lors des combats et bombardements des 7 et 12 décembre 1870.




#### 11. ÉGLISE SAINT-JEAN

De style néogothique, cette église, qui menaçait ruine, fut reconstruite en 1863. La consécration par le cardinal Matthieu eut lieu le 5 octobre 1865.

#### 12. BOUTIQUE DE JOJO

Reconstitution à l'identique de l'atelier de Jojo. Artisan en instruments de chirurgie dans les années 50.



#### 13. TOUR D'ANGLE

Aujourd'hui, du château ne reste plus que la rue, ainsi nommée en 1895, qui conduit à une tour. Celle-ci improprement appelée donjon n'est que la tour d'angle de l'épée. Elle fut reconstruite fin du XIX<sup>e</sup> siècle. Visible depuis le sentier appelé la Brèche.

#### 14. JUSTICE DE PAIX

Ce porche fut l'auditoire en 1783 ; les prisons et le logement du geôlier ont été construits sur les fondations et avec les débris de l'ancienne porte intérieure du château.

#### 15. LE CHÂTEAU

Un château aurait été construit vers l'an 610 avec ses tours rondes, bastions, pont levis et fossés pour le défendre.

#### 16. PARC MINEL

Aujourd'hui aire de détente, cette propriété a appartenu à Louis Minel, industriel nogentais fondateur de l'usine éponyme.

- D** Départ
- M** Musée
- Point de vue
- P** Parking

Variante du circuit  
Par le sentier de la Brèche, sous rempart.